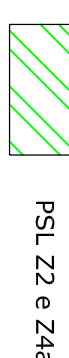


LEGENDA

CLASSI DI FATTIBILITÀ

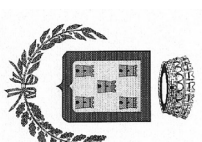
Classe 3: fattibilità con consistenti limitazioni. Aree nelle quali sono state riscontrate consistenti limitazioni all'utilizzo a scopi edificatori e/o alla modifica della destinazione d'uso dei suoli per le condizioni di vulnerabilità/pericolosità individuate, che possono essere superate mediante approfondimenti d'indagine, accorgimenti tecnico-costruttivi e interventi specifici.

AREE A PERICOLOSITÀ SISMICA LOCALE
PSL Z2 e Z4a



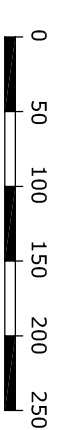
Dott. Geol. *Giulio Mazzoleni* Dott. Geol. *Davide Inceri*

Provincia di Cremona
COMUNE DI QUINTANO



Aggiornamento della componente Geologica, Idrogeologica e Sismica del Piano di Governo del Territorio
(ai sensi della L.R. 12/2005, art. 57 e della DGR 1566/05)


Scala 1:5.000



Carta di Fattibilità delle Azioni di Piano

19 marzo 2007

TAV. 4b



Dott. *Davide Inceri*: 26012 CASTELLEONE (CN) Via Bressana, 48
Tel/Fax 0324.56.290 - Cell. 333.50.62.610 - e-mail: david@inceri.it
n° Iscr. Ordine Geologi Lombardia: 1322
Dott. *Giulio Mazzoleni*: 24010 SORISOLE (RG) Via Madonna del Campi, 3/A
Tel/Fax 035.57.54.24 - Cell. 340.31.20.510 - e-mail: giulio@mazzoleni.it
n° Iscr. Ordine Geologi Lombardia: 1321